



## МУНИЦИПАЛЬНОЕ ОБРАЗОВАНИЕ ГОРОД ВЛАДИМИР

### ГЛАВА ГОРОДА

### ПОСТАНОВЛЕНИЕ

14.04.2025

№ 29

**О назначении общественных обсуждений по вопросу предоставления разрешения на отклонение от предельных параметров разрешенного строительства, реконструкции объектов капитального строительства для земельного участка с кадастровым номером 33:22:032123:3, местоположение: обл.Владимирская, г.Владимир, МО город Владимир (городской округ), ул.Комиссарова, дом 2 е**

В соответствии со ст.28 Федерального закона от 06.10.2003 № 131-ФЗ «Об общих принципах организации местного самоуправления в Российской Федерации», ст.40 Градостроительного кодекса Российской Федерации, ст.17 Устава муниципального образования город Владимир, решением Совета народных депутатов города Владимира от 29.06.2018 № 67 «О Порядке организации и проведения общественных обсуждений, публичных слушаний по вопросам в сфере градостроительной деятельности на территории муниципального образования город Владимир», решением Совета народных депутатов города Владимира от 31.10.2011 № 183 «Об утверждении «Правил землепользования и застройки муниципального образования город Владимир» и на основании заявления собственника земельного участка **постановляю:**

1. Определить форму непосредственного добровольного и безвозмездного участия жителей муниципального образования город Владимир, правообладателей земельных участков и (или) объектов капитального строительства в осуществлении местного самоуправления и назначить общественные обсуждения по вопросу предоставления разрешения на отклонение от предельных параметров разрешенного строительства, реконструкции объектов капитального строительства для земельного участка с кадастровым номером 33:22:032123:3, местоположение: обл.Владимирская, г.Владимир, МО город Владимир (городской округ), ул.Комиссарова, дом 2 е, в части изменения максимального процента застройки в границах земельного участка с 50 процентов до 69 процентов и изменения минимальных отступов от границ земельного участка: с восточной и южной стороны без отступов, с западной стороны с 3 метров до 1,3 метров, с северо-западной стороны с 3 метров до без отступов согласно схеме планировочной

организации земельного участка (приложение № 1), в соответствии со схемой границ территории для проведения общественных обсуждений (приложение № 2).

2. Общественные обсуждения провести в течение 15 дней со дня оповещения жителей муниципального образования об их начале до дня опубликования заключения о результатах общественных обсуждений.

3. Разместить документацию по вопросу предоставления разрешения на отклонение от предельных параметров разрешенного строительства, реконструкции объектов капитального строительства для земельного участка с кадастровым номером 33:22:032123:3, местоположение: обл.Владимирская, г.Владимир, МО город Владимир (городской округ), ул.Комиссарова, дом 2 е, в части изменения максимального процента застройки в границах земельного участка с 50 процентов до 69 процентов и изменения минимальных отступов от границ земельного участка: с восточной и южной стороны без отступов, с западной стороны с 3 метров до 1,3 метров, с северо-западной стороны с 3 метров до без отступов согласно схеме планировочной организации земельного участка на официальном сайте органов местного самоуправления города Владимира [www.vladimir-city.ru](http://www.vladimir-city.ru).

4. Определить администрацию Фрунзенского района города Владимира, управление архитектуры и строительства администрации города Владимира органами уполномоченными на проведение общественных обсуждений.

5. Обнародовать данное постановление на официальном сайте органов местного самоуправления города Владимира.

6. Контроль за исполнением постановления возложить на заместителя главы администрации города Серегина Г.С.

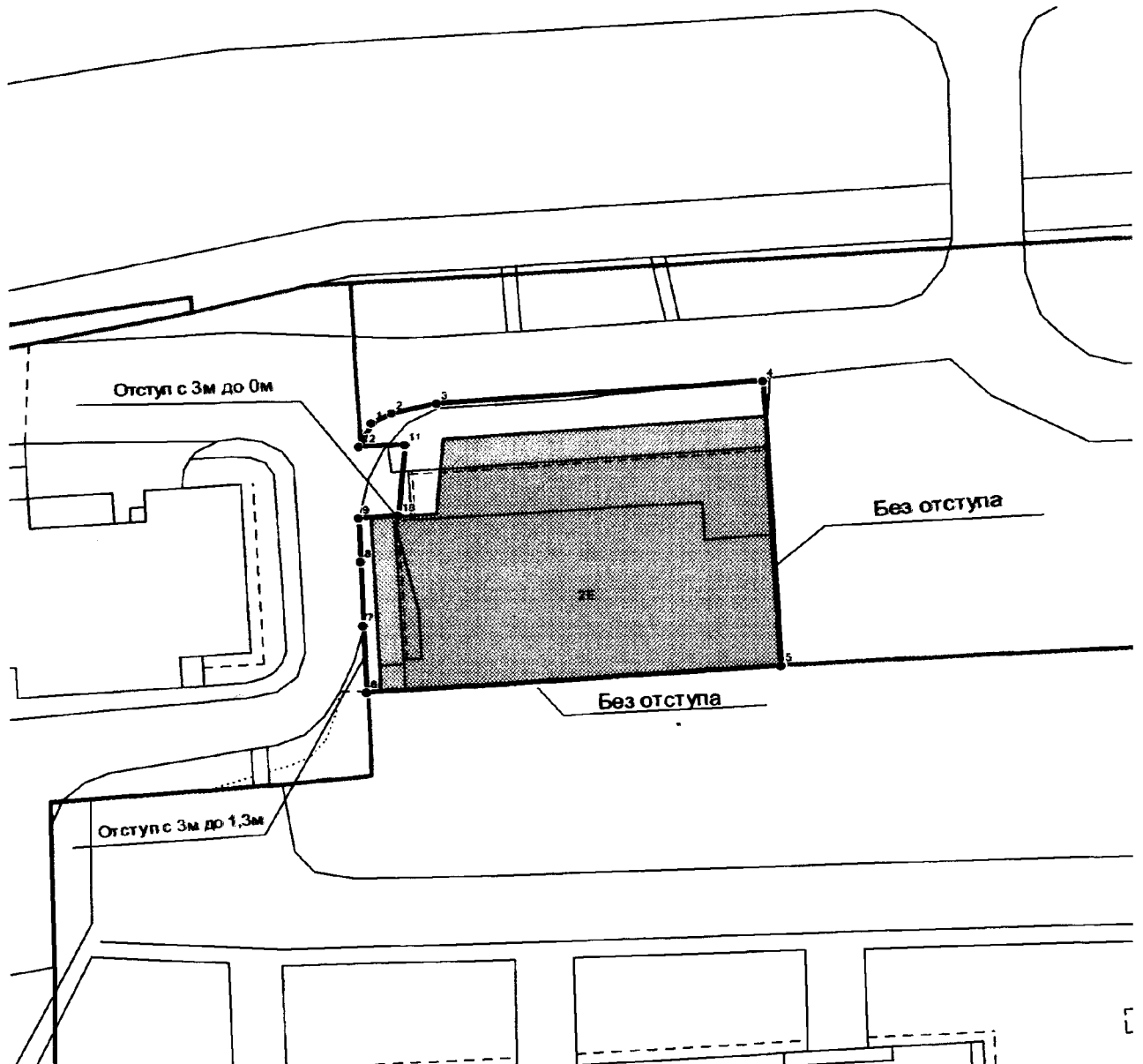
И.о. главы города



В.А. Гарев

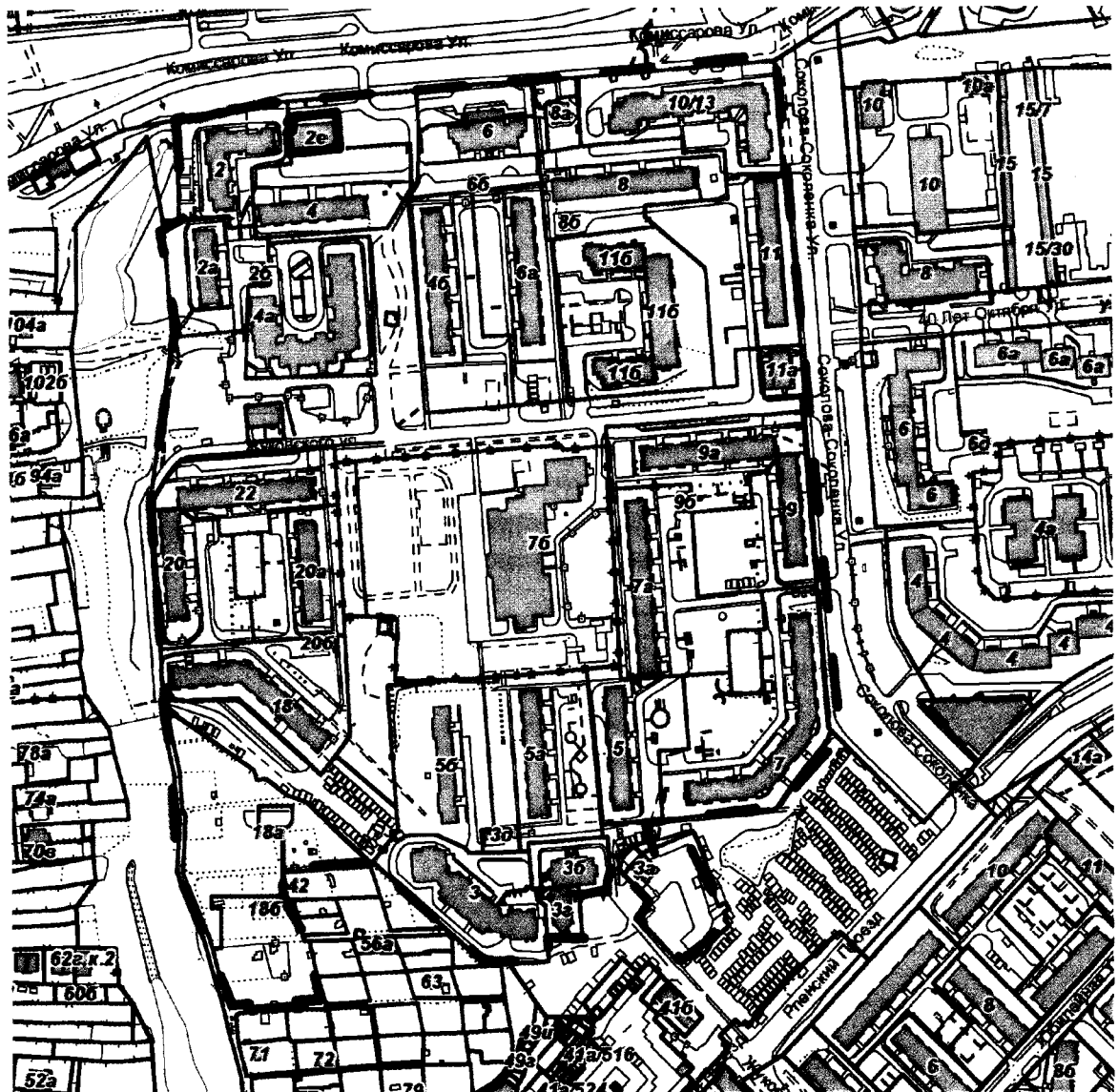
Приложение № 1  
к постановлению главы города  
от 14.04.2025 № 29




**СХЕМА**  
**планировочной организации земельного участка**



Приложение № 2  
к постановлению главы города  
от 14.04.2025 № 29

**СХЕМА**  
**границ территории для проведения общественных обсуждений**



-  Здания, сооружения
-  Граница земельного участка
-  Граница территории для проведения общественных обсуждений