

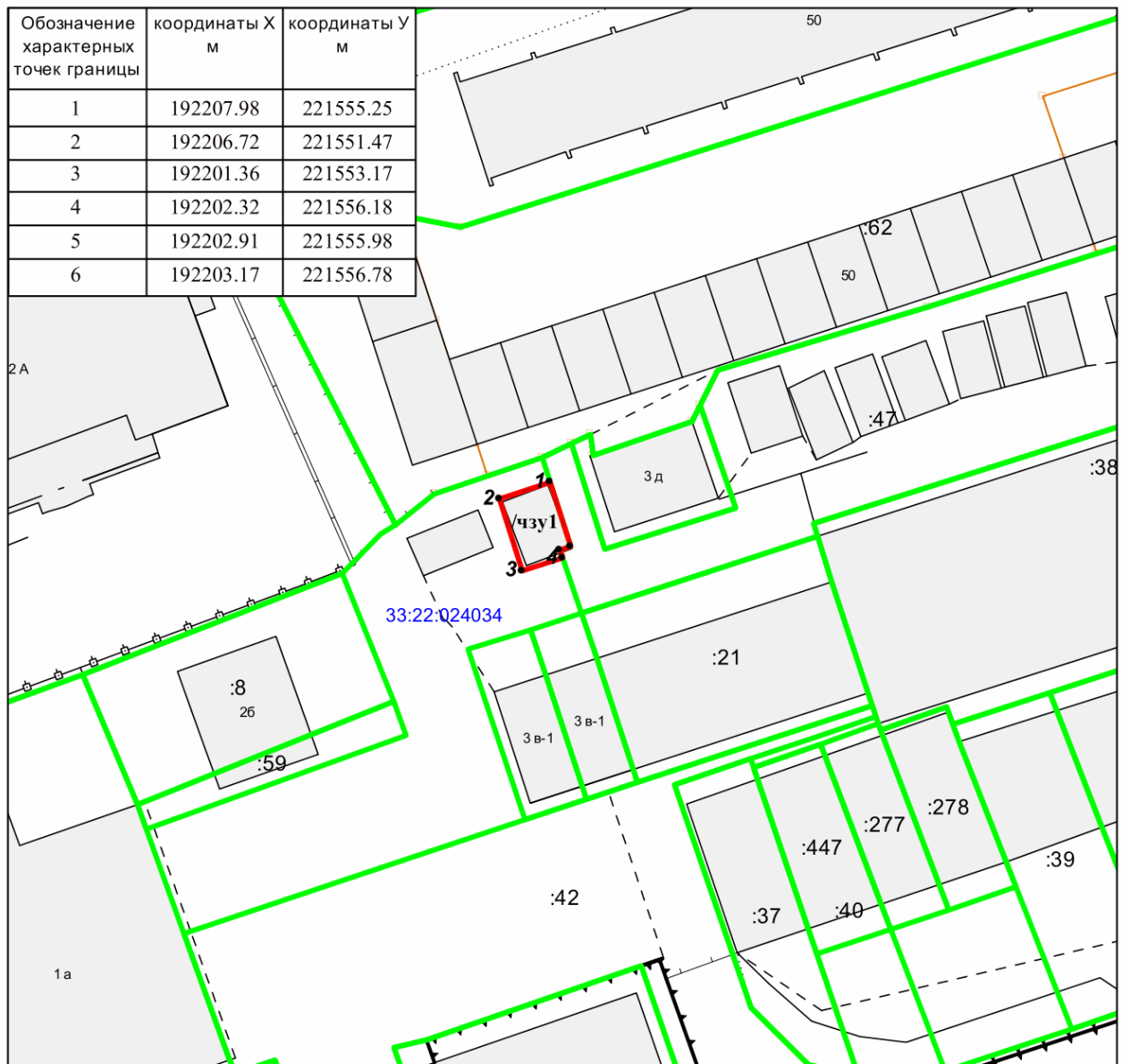
Приложение
к постановлению администрации
города Владимира
от 05.06.2023 № 2899

СХЕМА № 44
РАСПОЛОЖЕНИЯ ЧАСТИ ЗЕМЕЛЬНОГО УЧАСТКА НА КАДАСТРОВОМ
ПЛАНЕ ТЕРРИТОРИИ

Условный номер земельного участка 33:22:024034/чзу1

Площадь части земельного участка 22 кв.м.

Местоположение: Владимирская область, г.Владимир, ул.Луначарского, в районе д.3



Условные обозначения:

- граница проектного земельного участка
- граница земельного участка
- граница кадастрового квартала

Масштаб 1:500

Система координат: МСК-33

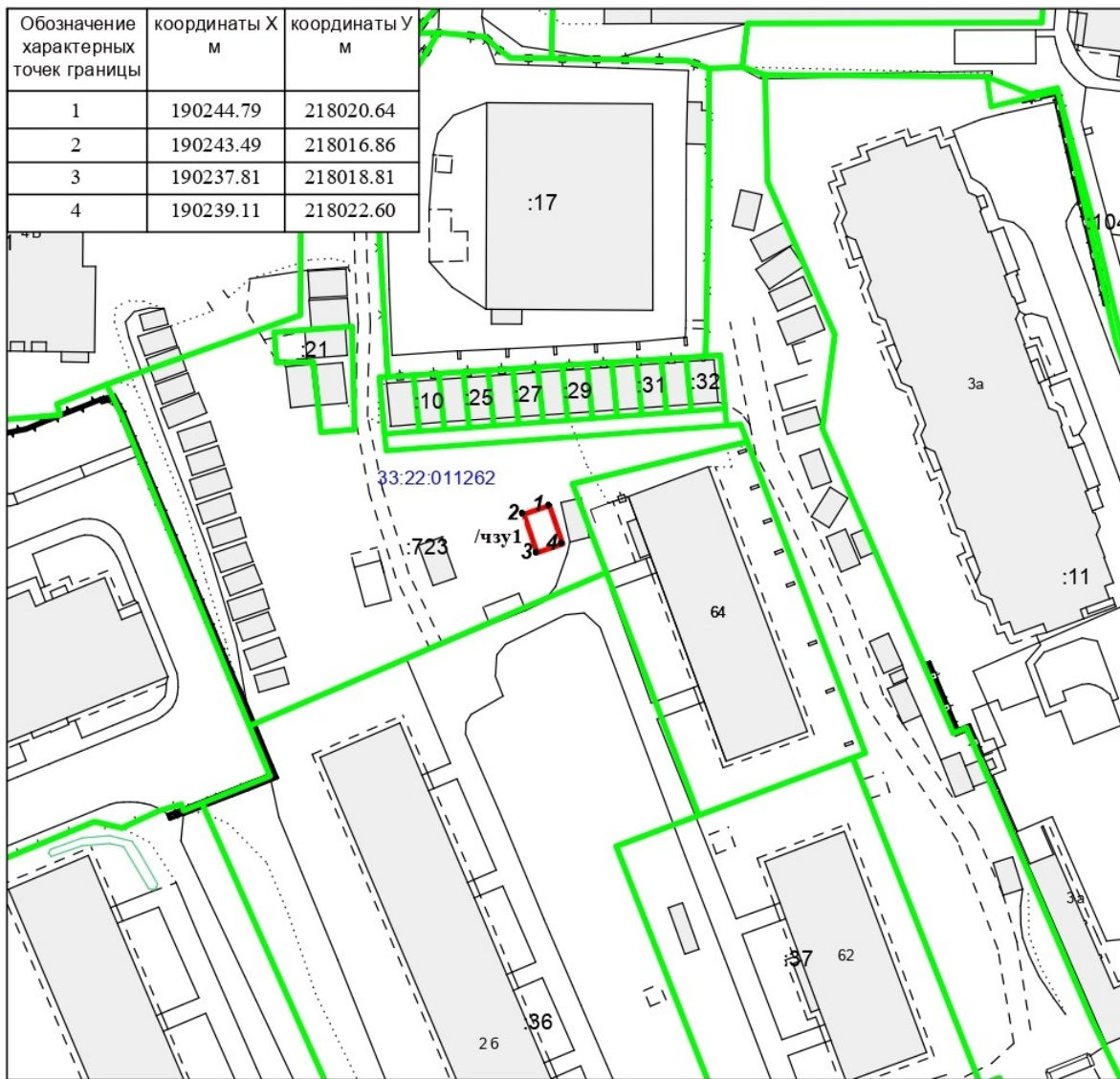
Исп. Лященко В.Н.

СХЕМА № 45
РАСПОЛОЖЕНИЯ ЧАСТИ ЗЕМЕЛЬНОГО УЧАСТКА НА КАДАСТРОВЫМ
ПЛАНЕ ТЕРРИТОРИИ

Условный номер земельного участка 33:22:011262:723/чзу1

Площадь части земельного участка 24 кв.м.

Местоположение: Владимирская область, г.Владимир, ул.Ставровская, в районе д.4



Масштаб 1:1000

Условные обозначения:

- граница проектного земельного участка
- граница земельного участка
- граница кадастрового квартала

Система координат: МСК-33

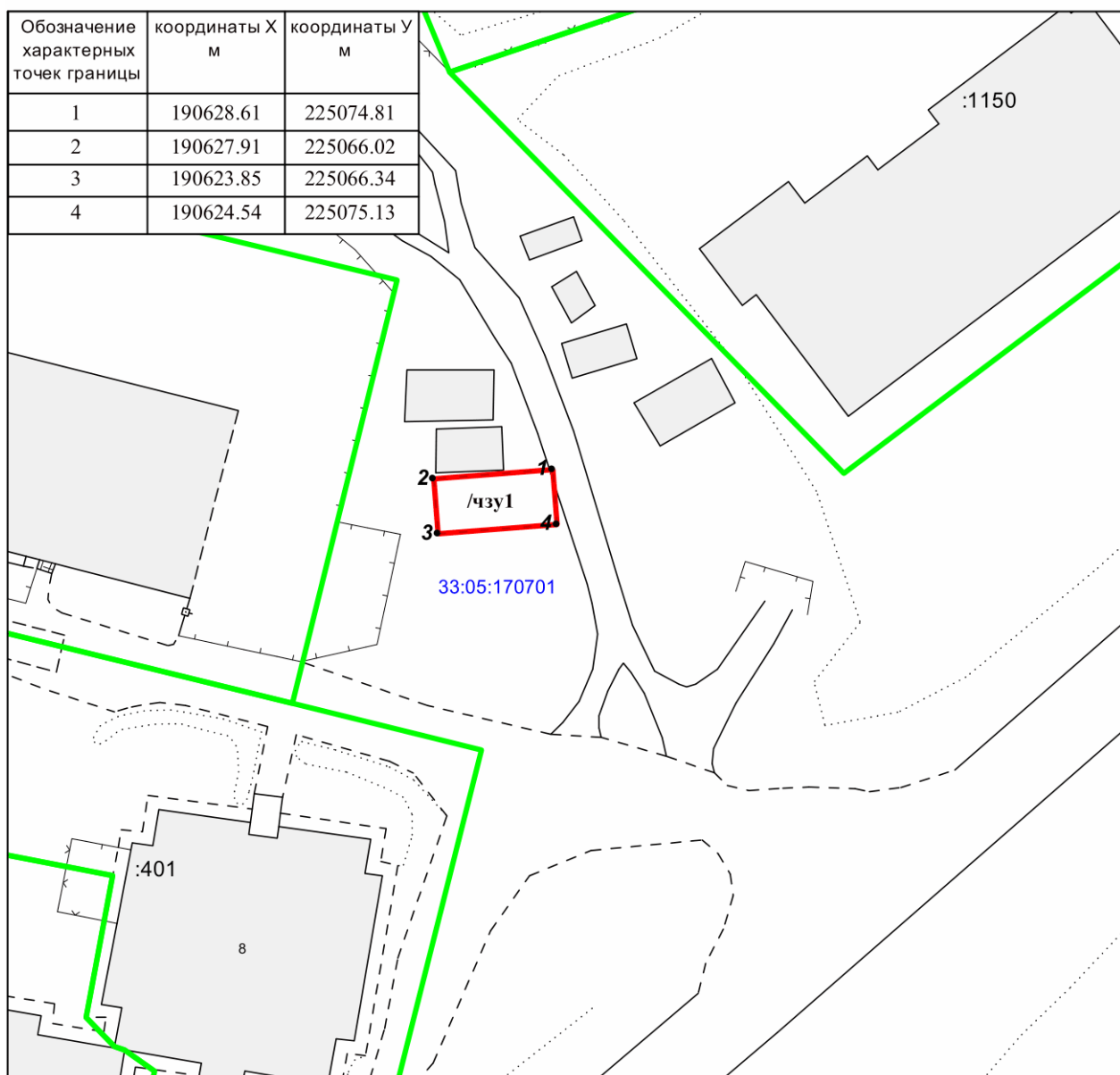
Исп. Лященко В.Н.

СХЕМА № 46
РАСПОЛОЖЕНИЯ ЧАСТИ ЗЕМЕЛЬНОГО УЧАСТКА НА КАДАСТРОВОМ
ПЛАНЕ ТЕРРИТОРИИ

Условный номер земельного участка 33:22:170701/чзу1

Площадь части земельного участка 36 кв.м.

Местоположение: Владимирская область, г.Владимир, мкр.Заклязьменский,
ул.Зеленая, в районе д.8



Масштаб 1:500

Условные обозначения:

- граница проектного земельного участка
- граница земельного участка
- граница кадастрового квартала

Система координат: МСК-33

Исп. Лященко В.Н.