



АДМИНИСТРАЦИЯ ГОРОДА ВЛАДИМИРА
ПОСТАНОВЛЕНИЕ

05.06.2023

№ 2899

О внесении изменений в постановление администрации города Владимира от 09.06.2022 № 2367 «Об утверждении Схемы размещения гаражей, являющихся некапитальными сооружениями, либо стоянки технических или других средств передвижения инвалидов вблизи их места жительства на землях или земельных участках, находящихся в государственной неразграниченной или муниципальной собственности, на территории муниципального образования город Владимир»

В соответствии с пунктом 1 статьи 39.36-1 Земельного кодекса Российской Федерации, Градостроительным кодексом Российской Федерации, Федеральным законом от 06.10.2003 № 131-ФЗ «Об общих принципах организации местного самоуправления в Российской Федерации», постановлением администрации Владимирской области от 23.09.2021 № 617 «Об утверждении Порядка утверждения схемы размещения гаражей, являющихся некапитальными сооружениями, либо стоянки технических или других средств передвижения инвалидов вблизи их места жительства на землях или земельных участках, находящихся в государственной или муниципальной собственности», статьей 37 Устава муниципального образования город Владимир, протоколом от 07.04.2023 № 4 рабочей группы по размещению гаражей, являющихся некапитальными сооружениями, либо стоянки технических или других средств передвижения инвалидов вблизи их места жительства на землях или земельных участках, находящихся в государственной неразграниченной или муниципальной собственности, на территории муниципального образования город Владимир **постановляю:**

1. Внести изменения в постановление администрации города Владимира от 09.06.2022 № 2367 «Об утверждении Схемы размещения гаражей, являющихся некапитальными сооружениями, либо стоянки технических или других средств передвижения инвалидов вблизи их места жительства на землях или земельных участках, находящихся в государственной неразграниченной или муниципальной собственности, на территории муниципального образования город Владимир» (с изменениями, внесенными постановлением администрации города Владимира от 13.02.2023 № 698):

1.1. Приложение № 1 дополнить строками 44-46 следующего содержания:

«44.	Гараж	024034	Владимирская	22	01.01.2025
------	-------	--------	--------------	----	------------

			область, г.Владимир, ул.Луначарского, в районе д.3 (Обозначение характерных точек координаты X м 1. 192207.98 2. 192206.72 3. 192201.36 4. 192202.32 5. 192202.91 6. 192203.17 координаты У м 1. 221555.25 2. 221551.47 3. 221553.17 4. 221556.18 5. 221555.98 6.221556.78) схема № 44 приложения № 2		
45.	Гараж	011262	Владимирская область, г.Владимир, ул.Ставровская, в районе д.4 (Обозначение характерных точек координаты X м 1. 190244.79 2. 190243.49 3. 190237.81 4. 190239.11 координаты У м 1. 218020.64 2. 218016.86 3. 218018.81 4. 218022.60) схема № 45 приложения № 2	24	01.01.2025
46.	Гараж	170701	Владимирская область, г.Владимир, мкр.Заклязьменский, ул.Зеленая, в районе д.8	36	01.01.2025

			(Обозначение характерных точек координаты X м 1. 190628.61 2. 190627.91 3. 190623.85 4. 190624.54 координаты У м 1. 225074.81 2. 225066.02 3. 225066.34 4. 225075.13) схема № 46 приложения № 2		
--	--	--	--	--	--

1.2. Приложение № 2 дополнить схемами № 44-46 согласно приложению к настоящему постановлению.

2. Опубликовать данное постановление на официальном сайте органов местного самоуправления города Владимира.

3. Данное постановление вступает в силу с момента его официального опубликования.

4. Контроль за исполнением постановления возложить на заместителя главы администрации города Попова В.Л.

Глава города



Д.В. Наумов

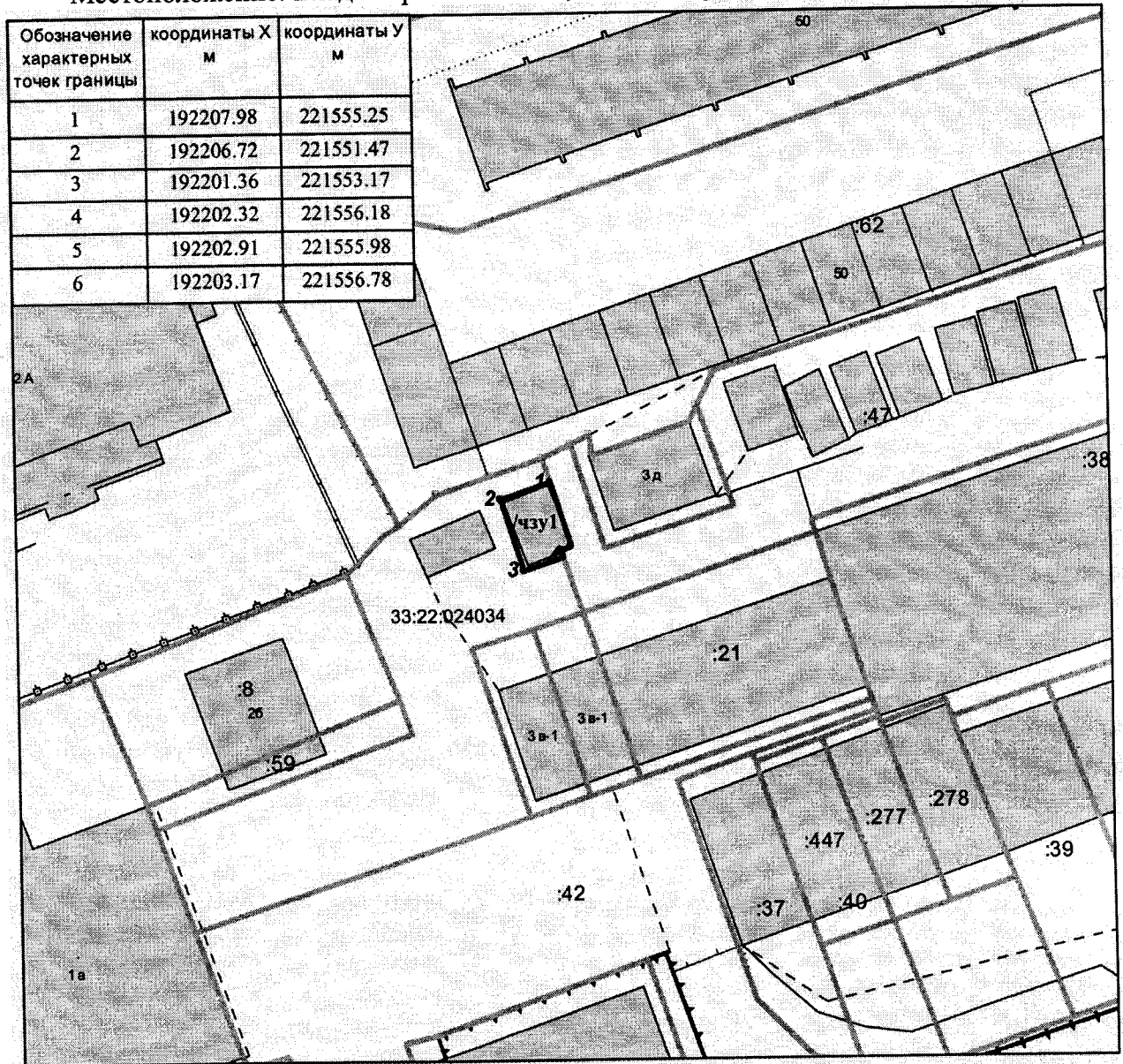
Приложение
к постановлению администрации
города Владимира
от 05.06.2023 № 2899

СХЕМА № 44
РАСПОЛОЖЕНИЯ ЧАСТИ ЗЕМЕЛЬНОГО УЧАСТКА НА КАДАСТРОВОМ
ПЛАНЕ ТЕРРИТОРИИ

Условный номер земельного участка 33:22:024034/чзу1

Площадь части земельного участка 22 кв.м.

Местоположение: Владимирская область, г.Владимир, ул.Луначарского, в районе д.3



Условные обозначения:

- граница проектного земельного участка
- граница земельного участка
- граница кадастрового квартала

Система координат: МСК-33

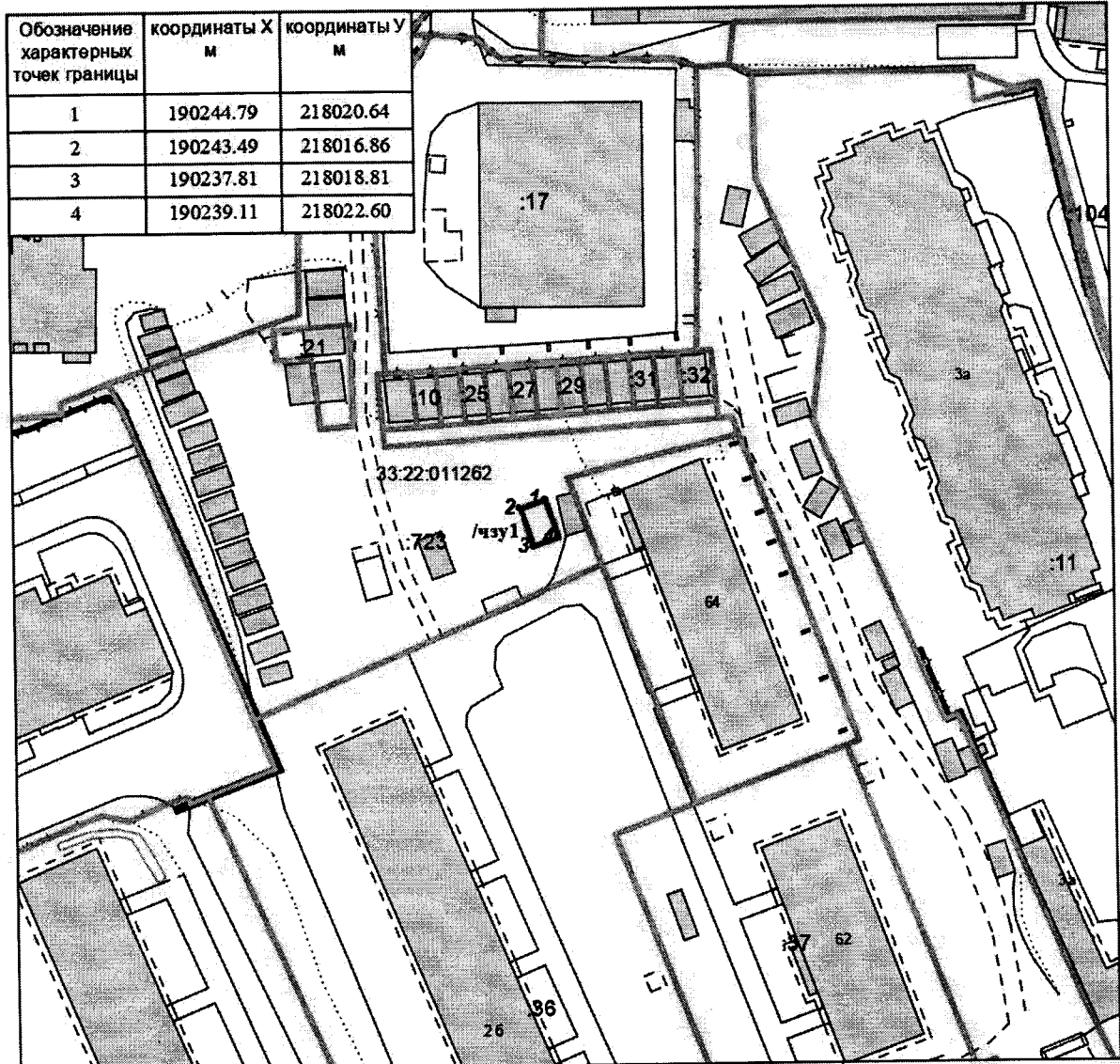
Исп. Лященко В.Н.

СХЕМА № 45
РАСПОЛОЖЕНИЯ ЧАСТИ ЗЕМЕЛЬНОГО УЧАСТКА НА КАДАСТРОВОМ
ПЛАНЕ ТЕРРИТОРИИ




Условный номер земельного участка 33:22:011262:723/чзу1

Площадь части земельного участка 24 кв.м.

Местоположение: Владимирская область, г.Владимир, ул.Ставровская, в районе д.4



Условные обозначения:

-  граница проектного земельного участка
-  граница земельного участка
-  граница кадастрового квартала

Система координат: МСК-33

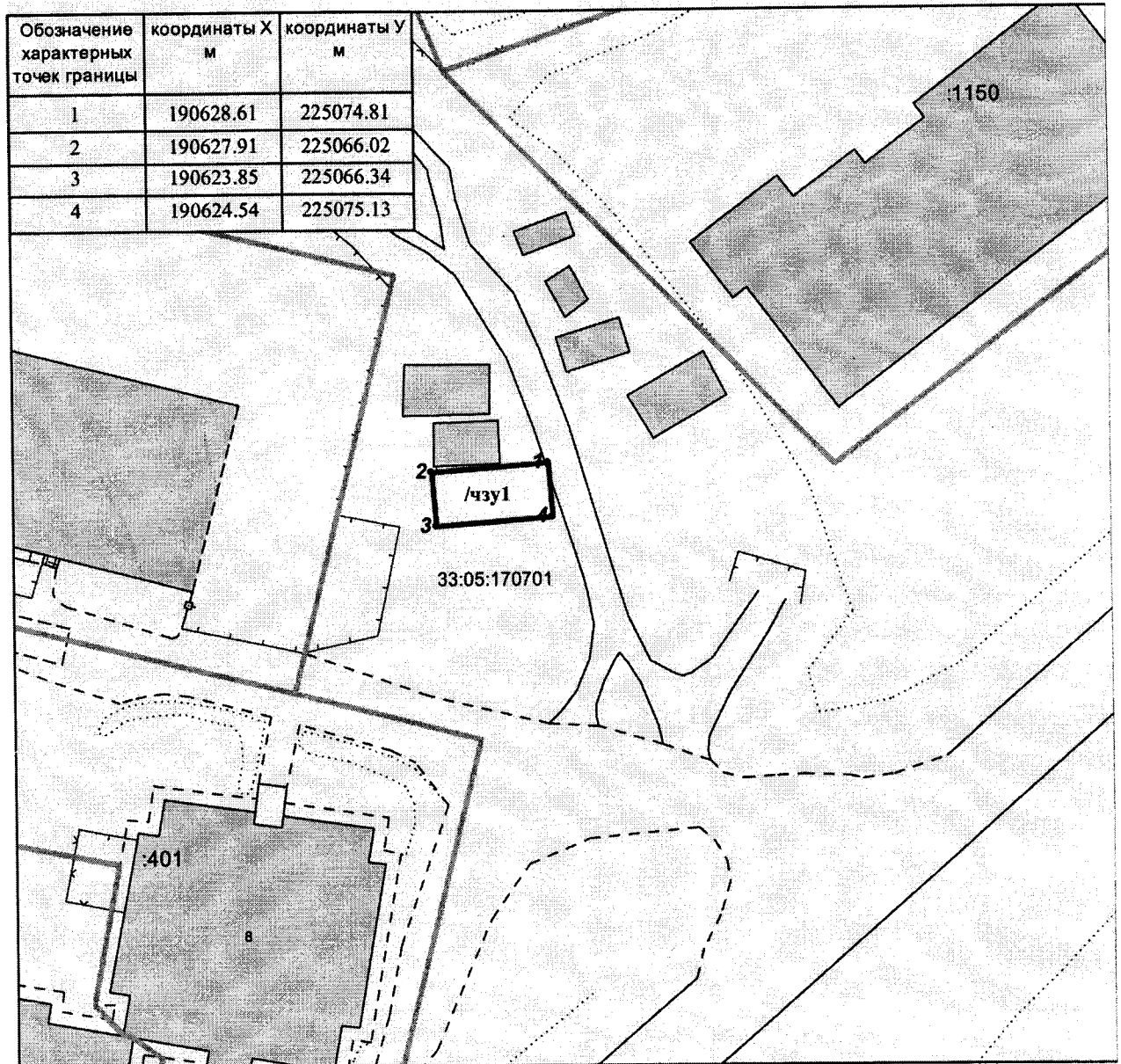
Исп. Лященко В.Н.

СХЕМА № 46
РАСПОЛОЖЕНИЯ ЧАСТИ ЗЕМЕЛЬНОГО УЧАСТКА НА КАДАСТРОВОМ
ПЛАНЕ ТЕРРИТОРИИ

Условный номер земельного участка 33:22:170701/чзу1

Площадь части земельного участка 36 кв.м.




Местоположение: Владимирская область, г.Владимир, мкр.Заклязьменский,
ул.Зеленая, в районе д.8



Масштаб 1:500

Система координат: МСК-33

Условные обозначения:

-  граница проектного земельного участка
-  граница земельного участка
-  граница кадастрового квартала

Исп. Лященко В.Н.